ВНЕСЕНИЕ ИЗМЕНЕНИЙ В ГЕНЕРАЛЬНЫЙ ПЛАН ШЕРАГУЛЬСКОГО МУНИЦИПАЛЬНОГО ОБРАЗОВАНИЯ ТУЛУНСКОГО РАЙОНА ИРКУТСКОЙ ОБЛАСТИ

КАРТА АНАЛИЗА КОМПЛЕКСНОГО РАЗВИТИЯ ТЕРРИТОРИИ ПОСЕЛЕНИЯ И ПЛАНИРУЕМОГО РАЗМЕЩЕНИЯ ОБЪЕКТОВ

М 1:25000. М 1:5000

N W E S

0 2 000 4 000 8 000 Метры

Номер на карте	Наименование объекта	Датировка объекта	Сведения о местонахождении объекта (адрес объекта или при его отсутствии описание местоположения объекта)
	ПЕРЕЧЕНЬ ОБЪЕКТОВ КУЛЬТУРНОГО НАСЛЕДИЯ		
1	Дом жилой с лавкой.	1910-е гг.	Трактовая д. (Трактовая ул., 31)
2	Общественный амбар.	кон. XIX в.	Шерагул с., Ленина ул.
3	Дом жилой.	кон. XIX - нач. XX вв.	Шерагул с., Ленина ул., больница
4	Здание школы.	1910-е гг.	Шерагул с., Ленина ул., детский сад "Колокольчик"
5	Дом жилой.	нач. XX в.	Шерагул с., Ленина ул., Дом быта
6	Здание магазина (?)	нач. XX в.	Шерагул с., Ленина ул., магазин
7	Дом жилой.	кон. XIX в.	Шерагул с., Ленина ул., 142
8	Дом жилой.	кон. XIX в.	Шерагул с., Советская ул., усадьба Мартынова (Советская, ул., 22)
9	Комплекс станционных построек: пассажирское здание	кон. XIX - нач. XX вв.	Шуба ж/д ст.
10	Комплекс станционных построек: амбаны.	кон. XIX - нач. XX вв.	Шуба ж/д ст.
11	Комплекс станционных построек: дом жилой.	кон. XIX - нач. XX вв.	Шуба ж/д ст.
12	Комплекс станционных построек: станционный сарай.	кон. XIX - нач. XX вв.	Шуба ж/д ст.
13	Комплекс станционных построек: сторожевая будка.	кон. XIX - нач. XX вв.	Шуба ж/д ст.
	ПЕРЕЧЕНЬ ОБЪЕКТОВ АРХЕОЛОГИЧЕСКОГО НАСЛЕДИЯ		
14	Стоянка Пороги 5	IV-II тыс. до н.э.	Тулунский район
15	Стоянка Пороги 6	IV-II тыс. до н.э.	Тулунский район
16	Петроглифы Конучей	I тыс. н.э.	Тулунский район
17	Стоянка Уснай	III-I тыс. до н.э.	Тулунский район
18	Стоянка Усть-Шерагул	Халькит-железный век	Тулунский район
19	Стоянка Шерагуль	Железный век	Тулунский район

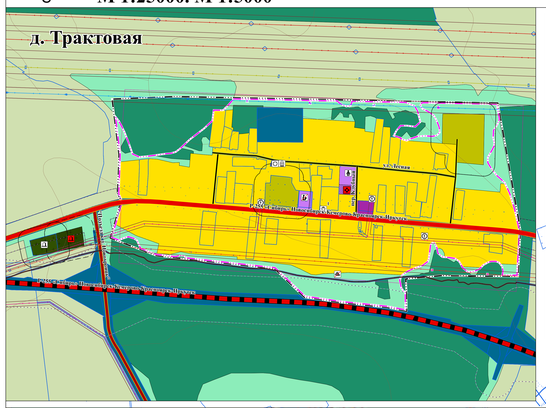

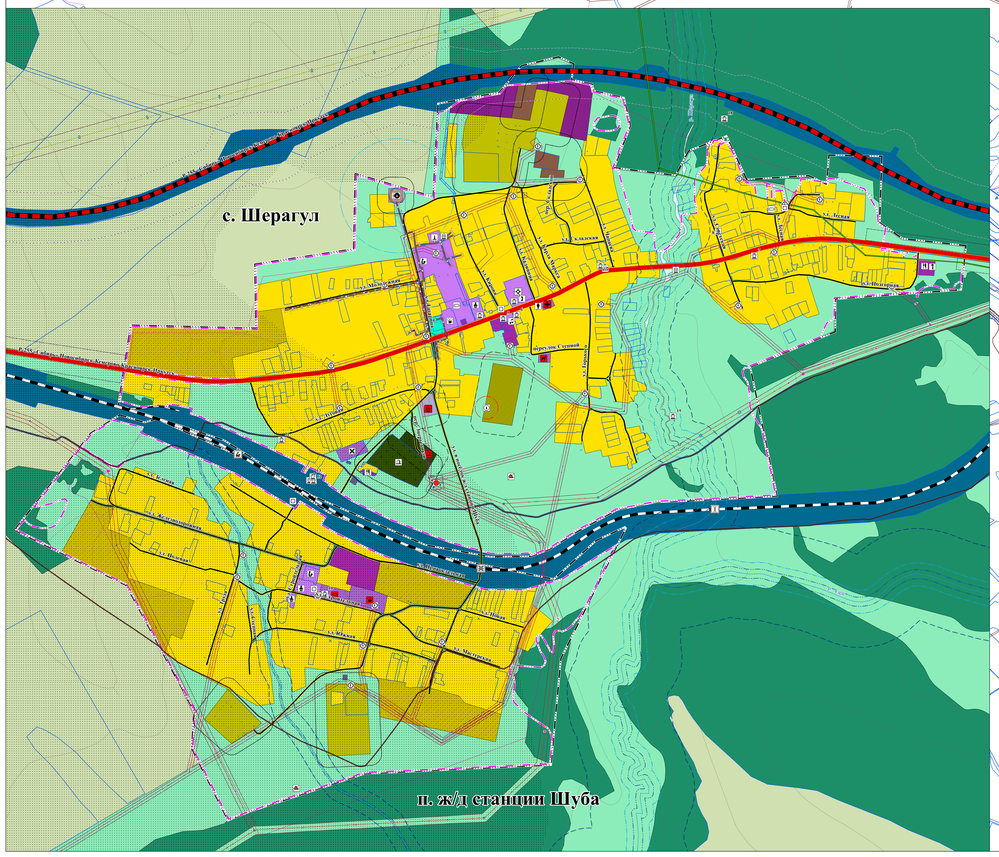

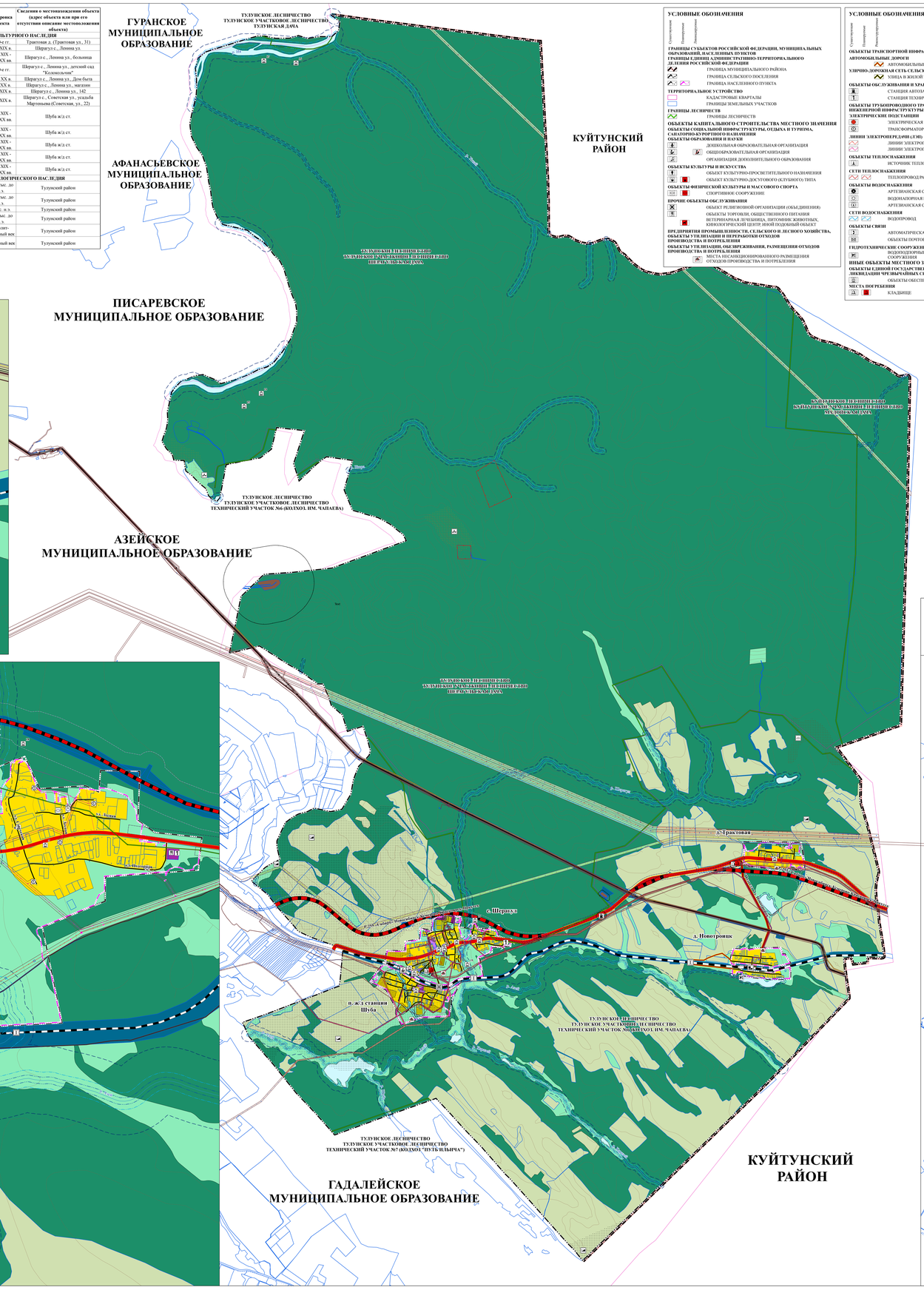

УСЛОВНЫЕ ОБОЗНАЧЕНИЯ

Существующие / Планируемые

ГРАНИЦЫ СУБЪЕКТОВ РОССИЙСКОЙ ФЕДЕРАЦИИ, МУНИЦИПАЛЬНЫХ ОБРАЗОВАНИЙ, НАСЕЛЕННЫХ ПУНКТОВ
ГРАНИЦЫ ЕДИНИЦ АДМИНИСТРАТИВНО-ТЕРРИТОРИАЛЬНОГО ДЕЛЕНИЯ РОССИЙСКОЙ ФЕДЕРАЦИИ
- ГРАНИЦА МУНИЦИПАЛЬНОГО РАЙОНА
- ГРАНИЦА СЕЛЬСКОГО ПОСЕЛЕНИЯ
- ГРАНИЦА НАСЕЛЕННОГО ПУНКТА

ТЕРРИТОРИАЛЬНОЕ УСТРОЙСТВО
- КАДАСТРОВЫЕ КВАРТАЛЫ
- ГРАНИЦЫ ЗЕМЕЛЬНЫХ УЧАСТКОВ

ГРАНИЦЫ ЛЕСНИЧЕСТВ
- ГРАНИЦЫ ЛЕСНИЧЕСТВ

ОБЪЕКТЫ КАПИТАЛЬНОГО СТРОИТЕЛЬСТВА МЕСТНОГО ЗНАЧЕНИЯ
ОБЪЕКТЫ СОЦИАЛЬНОЙ ИНФРАСТРУКТУРЫ, ОТДЫХА И ТУРИЗМА, САНАТОРНО-КУРОРТНОГО НАЗНАЧЕНИЯ
ОБЪЕКТЫ ОБРАЗОВАНИЯ И НАУКИ
- ДОШКОЛЬНАЯ ОБРАЗОВАТЕЛЬНАЯ ОРГАНИЗАЦИЯ
- ОБЩЕОБРАЗОВАТЕЛЬНАЯ ОРГАНИЗАЦИЯ
- ОРГАНИЗАЦИЯ ДОПОЛНИТЕЛЬНОГО ОБРАЗОВАНИЯ

ОБЪЕКТЫ КУЛЬТУРЫ И ИСКУССТВА
- ОБЪЕКТ КУЛЬТУРНО-ПРОСВЕТИТЕЛЬСКОГО НАЗНАЧЕНИЯ
- ОБЪЕКТ КУЛЬТУРНО-ДОСУГОВОГО (КЛУБНОГО) ТИПА

ОБЪЕКТЫ ФИЗИЧЕСКОЙ КУЛЬТУРЫ И МАССОВОГО СПОРТА
- СПОРТИВНОЕ СООРУЖЕНИЕ

ПРОЧИЕ ОБЪЕКТЫ ОБСЛУЖИВАНИЯ
- ОБЪЕКТ РЕЛИГИОЗНОЙ ОРГАНИЗАЦИИ (ОБЪЕДИНЕНИЯ)
- ОБЪЕКТЫ ТОРГОВЛИ, ОБЩЕСТВЕННОГО ПИТАНИЯ
- ВЕТЕРИНАРНАЯ ЛЕЧЕБНИЦА, ПИТОМНИК ЖИВОТНЫХ, КИНОЛОГИЧЕСКИЙ ЦЕНТР, ИНОЙ ПОДОБНЫЙ ОБЪЕКТ

ПРЕДПРИЯТИЯ ПРОМЫШЛЕННОСТИ, СЕЛЬСКОГО И ЛЕСНОГО ХОЗЯЙСТВА, ОБЪЕКТЫ УТИЛИЗАЦИИ И ПЕРЕРАБОТКИ ОТХОДОВ ПРОИЗВОДСТВА И ПОТРЕБЛЕНИЯ
ОБЪЕКТЫ УТИЛИЗАЦИИ, ОБЕЗВРЕЖИВАНИЯ, РАЗМЕЩЕНИЯ ОТХОДОВ ПРОИЗВОДСТВА И ПОТРЕБЛЕНИЯ
- МЕСТА НЕСАНКЦИОНИРОВАННОГО РАЗМЕЩЕНИЯ ОТХОДОВ ПРОИЗВОДСТВА И ПОТРЕБЛЕНИЯ

УСЛОВНЫЕ ОБОЗНАЧЕНИЯ

Существующие / Планируемые

ОБЪЕКТЫ ТРАНСПОРТНОЙ ИНФРАСТРУКТУРЫ
АВТОМОБИЛЬНЫЕ ДОРОГИ
- АВТОМОБИЛЬНЫЕ ДОРОГИ МЕСТНОГО ЗНАЧЕНИЯ

УЛИЧНО-ДОРОЖНАЯ СЕТЬ СЕЛЬСКОГО НАСЕЛЕННОГО ПУНКТА
- УЛИЦА В ЖИЛОЙ ЗАСТРОЙКЕ

ОБЪЕКТЫ ОБСЛУЖИВАНИЯ И ХРАНЕНИЯ АВТОМОБИЛЬНОГО ТРАНСПОРТА
- СТАНЦИЯ АВТОЗАПРАВОЧНАЯ
- СТАНЦИЯ ТЕХНИЧЕСКОГО ОБСЛУЖИВАНИЯ

ОБЪЕКТЫ ТРУБОПРОВОДНОГО ТРАНСПОРТА И ИНЖЕНЕРНОЙ ИНФРАСТРУКТУРЫ
ЭЛЕКТРИЧЕСКИЕ ПОДСТАНЦИИ
- ЭЛЕКТРИЧЕСКАЯ ПОДСТАНЦИЯ 35 КВ
- ТРАНСФОРМАТОРНАЯ ПОДСТАНЦИЯ (ТП)

ЛИНИИ ЭЛЕКТРОПЕРЕДАЧИ (ЛЭП)
- ЛИНИИ ЭЛЕКТРОПЕРЕДАЧИ 35 КВ
- ЛИНИИ ЭЛЕКТРОПЕРЕДАЧИ 10 КВ

ОБЪЕКТЫ ТЕПЛОСНАБЖЕНИЯ
- ИСТОЧНИК ТЕПЛОВОЙ ЭНЕРГИИ

СЕТИ ТЕПЛОСНАБЖЕНИЯ
- ТЕПЛОПРОВОД РАСПРЕДЕЛИТЕЛЬНЫЙ (КВАРТАЛЬНЫЙ)

ОБЪЕКТЫ ВОДОСНАБЖЕНИЯ
- АРТЕЗИАНСКАЯ СКВАЖИНА
- ВОДОНАПОРНАЯ БАШНЯ
- АРТЕЗИАНСКАЯ СКВАЖИНА

СЕТИ ВОДОСНАБЖЕНИЯ
- ВОДОПРОВОД

ОБЪЕКТЫ СВЯЗИ
- АВТОМАТИЧЕСКАЯ ТЕЛЕФОННАЯ СТАНЦИЯ
- ОБЪЕКТЫ ПОЧТОВОЙ СВЯЗИ

ГИДРОТЕХНИЧЕСКИЕ СООРУЖЕНИЯ
- ВОДОПОДПОРНЫЕ И ВОДОНАПОРНЫЕ ГИДРОТЕХНИЧЕСКИЕ СООРУЖЕНИЯ

ИНЫЕ ОБЪЕКТЫ МЕСТНОГО ЗНАЧЕНИЯ
ОБЪЕКТЫ ЕДИНОЙ ГОСУДАРСТВЕННОЙ СИСТЕМЫ ПРЕДУПРЕЖДЕНИЯ И ЛИКВИДАЦИИ ЧРЕЗВЫЧАЙНЫХ СИТУАЦИЙ
- ОБЪЕКТЫ ОБЕСПЕЧЕНИЯ ПОЖАРНОЙ БЕЗОПАСНОСТИ

МЕСТА ПОГРЕБЕНИЯ
- КЛАДБИЩЕ

УСЛОВНЫЕ ОБОЗНАЧЕНИЯ

Существующие / Планируемые

ОБЪЕКТЫ КАПИТАЛЬНОГО СТРОИТЕЛЬСТВА РЕГИОНАЛЬНОГО ЗНАЧЕНИЯ
ОБЪЕКТЫ СОЦИАЛЬНОЙ ИНФРАСТРУКТУРЫ, ОТДЫХА И ТУРИЗМА, САНАТОРНО-КУРОРТНОГО НАЗНАЧЕНИЯ
ОБЪЕКТЫ ЗДРАВООХРАНЕНИЯ
- ЛЕЧЕБНО-ПРОФИЛАКТИЧЕСКАЯ МЕДИЦИНСКАЯ ОРГАНИЗАЦИЯ (ОКМО: САНАТОРНО-КУРОРТНОЙ), ОКАЗЫВАЮЩАЯ МЕДИЦИНСКУЮ ПОМОЩЬ В СТАЦИОНАРНЫХ УСЛОВИЯХ, ЕЕ СТРУКТУРНОЕ ПОДРАЗДЕЛЕНИЕ
- ОБОСОБЛЕННОЕ СТРУКТУРНОЕ ПОДРАЗДЕЛЕНИЕ МЕДИЦИНСКОЙ ОРГАНИЗАЦИИ, ОКАЗЫВАЮЩЕЙ ПЕРВИЧНУЮ МЕДИКО-САНИТАРНУЮ ПОМОЩЬ

ОБЪЕКТЫ ТРАНСПОРТНОЙ ИНФРАСТРУКТУРЫ
АВТОМОБИЛЬНЫЕ ДОРОГИ
- АВТОМОБИЛЬНЫЕ ДОРОГИ РЕГИОНАЛЬНОГО ИЛИ МЕЖМУНИЦИПАЛЬНОГО ЗНАЧЕНИЯ

ОБЪЕКТЫ ТРУБОПРОВОДНОГО ТРАНСПОРТА И ИНЖЕНЕРНОЙ ИНФРАСТРУКТУРЫ
ЛИНИИ ЭЛЕКТРОПЕРЕДАЧИ (ЛЭП)
- ЛИНИИ ЭЛЕКТРОПЕРЕДАЧИ 110 КВ

МАГИСТРАЛЬНЫЕ ТРУБОПРОВОДЫ ДЛЯ ТРАНСПОРТИРОВКИ ЖИДКИХ И ГАЗООБРАЗНЫХ УГЛЕВОДОРОДОВ
- МАГИСТРАЛЬНЫЙ НЕФТЕПРОВОД

ИНЫЕ ОБЪЕКТЫ РЕГИОНАЛЬНОГО ЗНАЧЕНИЯ
ОБЪЕКТЫ ЕДИНОЙ ГОСУДАРСТВЕННОЙ СИСТЕМЫ ПРЕДУПРЕЖДЕНИЯ И ЛИКВИДАЦИИ ЧРЕЗВЫЧАЙНЫХ СИТУАЦИЙ
- ОБЪЕКТЫ ОБЕСПЕЧЕНИЯ ПОЖАРНОЙ БЕЗОПАСНОСТИ

ТЕРРИТОРИИ ОБЪЕКТОВ КУЛЬТУРНОГО НАСЛЕДИЯ
ОБЪЕКТЫ КУЛЬТУРНОГО НАСЛЕДИЯ (ОКН)
- ПАМЯТНИК

МЕСТОРОЖДЕНИЯ И ПРОЯВЛЕНИЯ ПОЛЕЗНЫХ ИСКОПАЕМЫХ
УЧАСТКИ НЕДР, ПРЕДОСТАВЛЕННЫЕ ДЛЯ ДОБЫЧИ ПОЛЕЗНЫХ ИСКОПАЕМЫХ, А ТАКЖЕ В ЦЕЛЯХ, НЕ СВЯЗАННЫХ С ИХ ДОБЫЧЕЙ
- ВЕДОМЫЕ ЛИЦЕНЗИОННЫЕ УЧАСТКИ

МЕСТОРОЖДЕНИЯ И ПРОЯВЛЕНИЯ ПОЛЕЗНЫХ ИСКОПАЕМЫХ
- МЕСТОРОЖДЕНИЯ УГЛЯ И ГОРЮЧИХ СЛАНЦЕВ
- МЕСТОРОЖДЕНИЯ ТОРФА И САПРОПЕЛЯ
- МЕСТОРОЖДЕНИЯ НЕМЕТАЛЛИЧЕСКИХ ПОЛЕЗНЫХ ИСКОПАЕМЫХ

МЕСТОРОЖДЕНИЯ И ПРОЯВЛЕНИЯ ПОЛЕЗНЫХ ИСКОПАЕМЫХ
- МЕСТОРОЖДЕНИЯ УГЛЯ И ГОРЮЧИХ СЛАНЦЕВ
- МЕСТОРОЖДЕНИЯ ТОРФА И САПРОПЕЛЯ
- МЕСТОРОЖДЕНИЯ НЕМЕТАЛЛИЧЕСКИХ ПОЛЕЗНЫХ ИСКОПАЕМЫХ

Существующие / Планируемые

ОБЪЕКТЫ КАПИТАЛЬНОГО СТРОИТЕЛЬСТВА ФЕДЕРАЛЬНОГО ЗНАЧЕНИЯ
ОБЪЕКТЫ ТРАНСПОРТНОЙ ИНФРАСТРУКТУРЫ
ЖЕЛЕЗНОДОРОЖНЫЕ ПУТИ
- ЖЕЛЕЗНОДОРОЖНЫЙ ПУТЬ ОБЩЕГО ПОЛЬЗОВАНИЯ
- ЖЕЛЕЗНОДОРОЖНЫЙ ПУТЬ НЕОБЩЕГО ПОЛЬЗОВАНИЯ

ОБЪЕКТЫ ЖЕЛЕЗНОДОРОЖНОГО ТРАНСПОРТА
- ЖЕЛЕЗНОДОРОЖНАЯ СТАНЦИЯ
- ОСТАНОВОЧНЫЙ ПАССАЖИРСКИЙ ЖЕЛЕЗНОДОРОЖНЫЙ ПУНКТ

АВТОМОБИЛЬНЫЕ ДОРОГИ
- АВТОМОБИЛЬНЫЕ ДОРОГИ ФЕДЕРАЛЬНОГО ЗНАЧЕНИЯ

ИСКУССТВЕННЫЕ ДОРОЖНЫЕ СООРУЖЕНИЯ
- МОСТОВОЕ СООРУЖЕНИЕ
- ОСТАНОВОЧНЫЙ ПАССАЖИРСКИЙ ЖЕЛЕЗНОДОРОЖНЫЙ ПУНКТ

ОБЪЕКТЫ ТРУБОПРОВОДНОГО ТРАНСПОРТА И ИНЖЕНЕРНОЙ ИНФРАСТРУКТУРЫ
ЛИНИИ ЭЛЕКТРОПЕРЕДАЧИ (ЛЭП)
- ЛИНИИ ЭЛЕКТРОПЕРЕДАЧИ 500 КВ
- ЛИНИИ ЭЛЕКТРОПЕРЕДАЧИ 220 КВ
- ЛИНИИ ЭЛЕКТРОПЕРЕДАЧИ 6 КВ

СЕТИ ЭЛЕКТРОСВЯЗИ
- ЛИНИЯ СВЯЗИ

УСЛОВНЫЕ ОБОЗНАЧЕНИЯ

Существующие / Планируемые

ЗОНЫ С ОСОБЫМИ УСЛОВИЯМИ ИСПОЛЬЗОВАНИЯ ТЕРРИТОРИЙ
САНИТАРНО-ЗАЩИТНАЯ ЗОНА
- САНИТАРНО-ЗАЩИТНАЯ ЗОНА ПРЕДПРИЯТИЙ, СООРУЖЕНИЙ И ИНЫХ ОБЪЕКТОВ

ОХРАННАЯ ЗОНА ИНЖЕНЕРНЫХ КОММУНИКАЦИЙ
- ОХРАННАЯ ЗОНА НЕФТЕПРОВОДОВ
- ОХРАННАЯ ЗОНА ОБЪЕКТОВ ЭЛЕКТРОСЕТЕВОГО ХОЗЯЙСТВА (ВДОЛЬ ЛИНИЙ ЭЛЕКТРОПЕРЕДАЧИ, ВОКРУГ ПОДСТАНЦИЙ)
- ОХРАННАЯ ЗОНА ЛИНИЙ И СООРУЖЕНИЙ СВЯЗИ
- ОХРАННАЯ ЗОНА ТЕПЛОВЫХ СЕТЕЙ

ЗОНЫ САНИТАРНОЙ ОХРАНЫ ИСТОЧНИКОВ ПИТЬЕВОГО И ХОЗЯЙСТВЕННО-БЫТОВОГО ВОДОСНАБЖЕНИЯ И ВОДОПРОВОДОВ ПИТЬЕВОГО НАЗНАЧЕНИЯ
- ПЕРВЫЙ ПОЯС ЗОНЫ САНИТАРНОЙ ОХРАНЫ ИСТОЧНИКА ВОДОСНАБЖЕНИЯ
- ВТОРОЙ ПОЯС ЗОНЫ САНИТАРНОЙ ОХРАНЫ ИСТОЧНИКА ВОДОСНАБЖЕНИЯ
- ТРЕТИЙ ПОЯС ЗОНЫ САНИТАРНОЙ ОХРАНЫ ИСТОЧНИКА ВОДОСНАБЖЕНИЯ
- САНИТАРНО-ЗАЩИТНАЯ ПОЛОСА ВОДОВОДОВ

ВОДООХРАННЫЕ ЗОНЫ
- ВОДООХРАННАЯ ЗОНА

ПРИБРЕЖНЫЕ ЗАЩИТНЫЕ ПОЛОСЫ
- ПРИБРЕЖНАЯ ЗАЩИТНАЯ ПОЛОСА

БЕРЕГОВЫЕ ПОЛОСЫ
- БЕРЕГОВАЯ ПОЛОСА

ИНЫЕ ЗОНЫ С ОСОБЫМИ УСЛОВИЯМИ ИСПОЛЬЗОВАНИЯ
- ПРИДОРОЖНАЯ ПОЛОСА

ФУНКЦИОНАЛЬНЫЕ ЗОНЫ
ЖИЛЫЕ ЗОНЫ
- ЗОНА ЗАСТРОЙКИ ИНДИВИДУАЛЬНЫМИ ЖИЛЫМИ ДОМАМИ

ОБЩЕСТВЕННО-ДЕЛОВЫЕ ЗОНЫ
- МНОГОФУНКЦИОНАЛЬНАЯ ОБЩЕСТВЕННО-ДЕЛОВАЯ ЗОНА
- ЗОНА СПЕЦИАЛИЗИРОВАННОЙ ОБЩЕСТВЕННОЙ ЗАСТРОЙКИ

ПРОИЗВОДСТВЕННЫЕ ЗОНЫ, ЗОНЫ ИНЖЕНЕРНОЙ И ТРАНСПОРТНОЙ ИНФРАСТРУКТУР
- ПРОИЗВОДСТВЕННАЯ ЗОНА
- КОММУНАЛЬНО-СКЛАДСКАЯ ЗОНА
- ЗОНА ИНЖЕНЕРНОЙ ИНФРАСТРУКТУРЫ
- ЗОНА ТРАНСПОРТНОЙ ИНФРАСТРУКТУРЫ

ЗОНЫ СЕЛЬСКОХОЗЯЙСТВЕННОГО ИСПОЛЬЗОВАНИЯ
- ЗОНА СЕЛЬСКОХОЗЯЙСТВЕННЫХ УГОДИЙ
- ПРОИЗВОДСТВЕННАЯ ЗОНА СЕЛЬСКОХОЗЯЙСТВЕННЫХ ПРЕДПРИЯТИЙ

ЗОНЫ РЕКРЕАЦИОННОГО НАЗНАЧЕНИЯ
- ЗОНА ОЗЕЛЕНЕННЫХ ТЕРРИТОРИЙ ОБЩЕГО ПОЛЬЗОВАНИЯ (ЛЕСОПАРКИ, ПАРКИ, САДЫ, СКВЕРЫ, БУЛЬВАРЫ, ГОРОДСКИЕ ЛЕСА)
- ЗОНА ЛЕСОВ

ЗОНЫ СПЕЦИАЛЬНОГО НАЗНАЧЕНИЯ
- ЗОНА КЛАДБИЩ
- ЗОНА РЕЗервных ТЕРРИТОРИЙ
- ЗОНА АКВАТОРИЙ
- ИНЫЕ ЗОНЫ

ЗЕМЛИ ПО КАТЕГОРИЯМ
ЗЕМЛИ ПО КАТЕГОРИЯМ
- ЗЕМЛИ НАСЕЛЕННЫХ ПУНКТОВ
- ЗЕМЛИ СЕЛЬСКОХОЗЯЙСТВЕННОГО НАЗНАЧЕНИЯ
- ЗЕМЛИ ПРОМЫШЛЕННОСТИ, ЭНЕРГЕТИКИ, ТРАНСПОРТА, СВЯЗИ, РАДИОВЕЩАНИЯ, ТЕЛЕВИДЕНИЯ, ИНФОРМАТИКИ, ЗЕМЛИ ДЛЯ ОБЕСПЕЧЕНИЯ КОСМИЧЕСКОЙ ДЕЯТЕЛЬНОСТИ, ЗЕМЛИ ОБОРОНЫ, БЕЗОПАСНОСТИ И ЗЕМЛИ ИНОГО СПЕЦИАЛЬНОГО НАЗНАЧЕНИЯ
- ЗЕМЛИ ЛЕСНОГО ФОНДА
- ЗЕМЛИ ВОДНОГО ФОНДА

ПРИРОДНЫЕ ОБЪЕКТЫ
ПОВЕРХНОСТНЫЕ ВОДНЫЕ ОБЪЕКТЫ
- ВОДОТОК (РЕКА, РУЧЕЙ, КАНАЛ)

РЕЛЬЕФ
- РЕЛЬЕФ

КАРТА С ОТОБРАЖЕНИЕМ ПЛАНИРУЕМЫХ ГРАНИЦ ЗЕМЕЛЬ РАЗЛИЧНЫХ КАТЕГОРИЙ ПОСЕЛЕНИЯ М 1:50 000

0 3 000 6 000 12 000 Метры

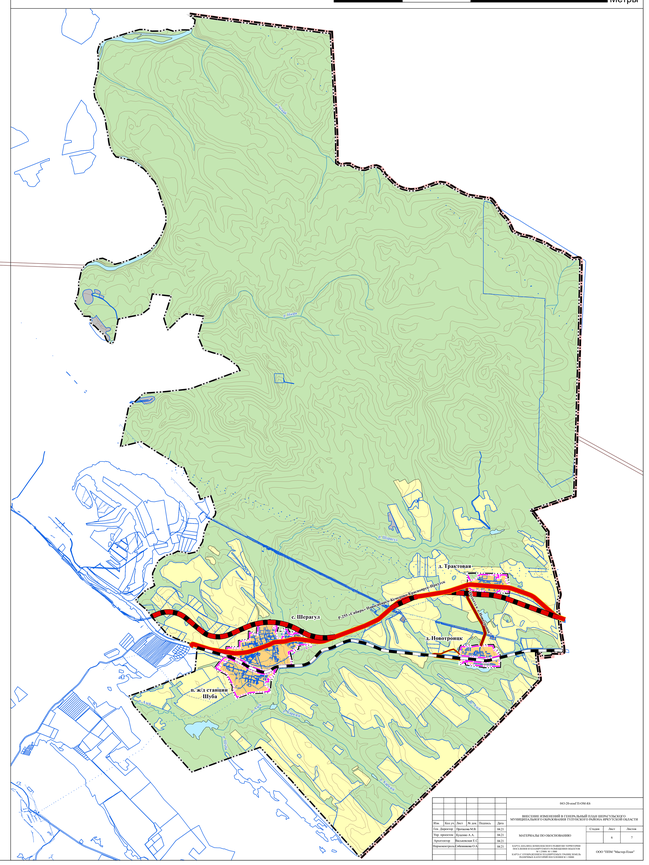

Изм.	Кол.уч.	Лист	№ док.	Подпись	Дата				
Разраб.		Лешкевич А.В.			06.21				
Гл. архитектор		Лешкевич А.В.			06.21				
Архитектор		Лешкевич А.В.			06.21				
Ведущий инженер		Лешкевич А.В.			06.21				

ГСГ-20-проект 2-0-ОЧА-ПЗ

ВНЕСЕНИЕ ИЗМЕНЕНИЙ В ГЕНЕРАЛЬНЫЙ ПЛАН ШЕРАГУЛЬСКОГО МУНИЦИПАЛЬНОГО ОБРАЗОВАНИЯ ТУЛУНСКОГО РАЙОНА ИРКУТСКОЙ ОБЛАСТИ

МАТЕРИАЛЫ ПО ОБОСНОВАНИЮ

Стадия	Лист	Листов
	8	1

ГАУГ ИРКУТСКОЙ ОБЛАСТИ "ИНСТИТУТ ТЕРРИТОРИАЛЬНОГО ПЛАНИРОВАНИЯ ИРКУТСКОЙ ОБЛАСТИ"
665 2300 г. Тулун, ул. Ленина, 15
E-MAIL: GAUG-TULUN@MAIL.RU, ТЕЛЕФОН: 8-(39530)-5-11-00

ООО "ПИК "Инвестиц-Проект"