ПРОЕКТ ВНЕСЕНИЯ ИЗМЕНЕНИЙ В ГЕНЕРАЛЬНЫЙ ПЛАН ШЕРАГУЛЬСКОГО МУНИЦИПАЛЬНОГО ОБРАЗОВАНИЯ ТУЛУНСКОГО РАЙОНА ИРКУТСКОЙ ОБЛАСТИ

КАРТА ТЕРРИТОРИЙ, ПОДВЕРЖЕННЫХ РИСКУ ВОЗНИКНОВЕНИЯ ЧРЕЗВЫЧАЙНЫХ СИТУАЦИЙ ПРИРОДНОГО И ТЕХНОГЕННОГО ХАРАКТЕРА

М 1:25000. М 1:5000

N W E S

0 2 000 4 000 8 000 Метры

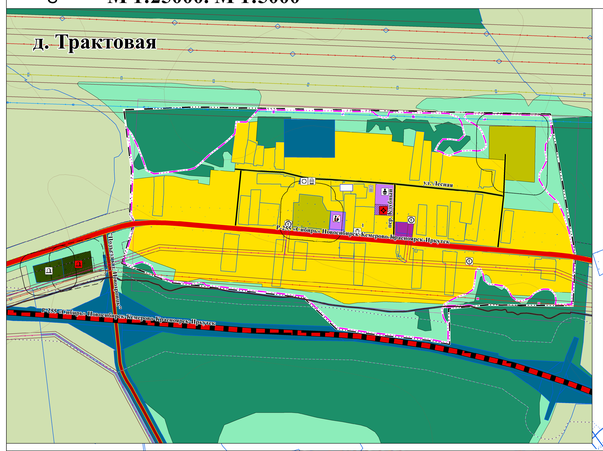

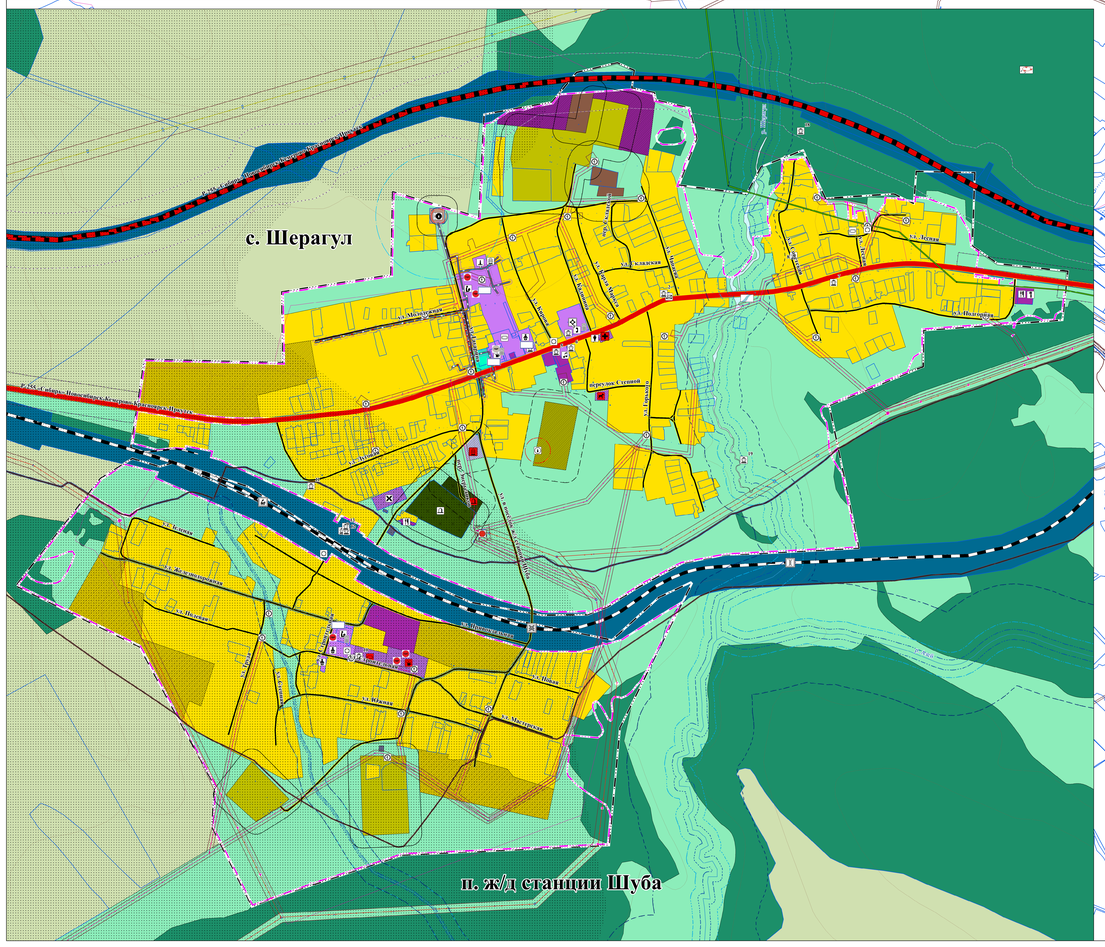

Номер на карте	Наименование объекта	Датировка объекта	Сведения о местонахождении объекта (адрес объекта или при его отсутствии описание местоположения объекта)
ПЕРЕЧЕНЬ ОБЬЕКТОВ КУЛЬТУРНОГО НАСЛЕДИЯ			
1	Дом жилой с лавкой.	1910-е гг.	Трактовая д. (Трактовая ул., 31)
2	Общественный амбар.	кон. XIX в.	Шерагул с., Ленина ул.
3	Дом жилой.	кон. XIX - нач. XX вв.	Шерагул с., Ленина ул., больница
4	Здание школы.	1910-е гг.	Шерагул с., Ленина ул., детский сад "Колокольчик"
5	Дом жилой.	нач. XX в.	Шерагул с., Ленина ул., Дом быта
6	Здание магазина (?).	нач. XX в.	Шерагул с., Ленина ул., магазин
7	Дом жилой.	кон. XIX в.	Шерагул с., Ленина ул., 142
8	Дом жилой.	кон. XIX в.	Шерагул с., Советская ул., усадьба Мартеньева (Советская, ул., 22)
9	Комплекс станционных построек: пассажирское здание.	кон. XIX - нач. XX вв.	Шуба ж/д ст.
10	Комплекс станционных построек: казарма.	кон. XIX - нач. XX вв.	Шуба ж/д ст.
11	Комплекс станционных построек: дом жилой.	кон. XIX - нач. XX вв.	Шуба ж/д ст.
12	Комплекс станционных построек: станционный сарай.	кон. XIX - нач. XX вв.	Шуба ж/д ст.
13	Комплекс станционных построек: сторожевая будка.	кон. XIX - нач. XX вв.	Шуба ж/д ст.
ПЕРЕЧЕНЬ ОБЬЕКТОВ АРХЕОЛОГИЧЕСКОГО НАСЛЕДИЯ			
14	Стоянка Пороги 5	IV-II тыс. до н.э.	Тулунский район
15	Стоянка Пороги 6	IV-II тыс. до н.э.	Тулунский район
16	Петроглифы Кокучей	I тыс. н.э.	Тулунский район
17	Стоянка Утная	III-I тыс. до н.э.	Тулунский район
18	Стоянка Усть-Шерагул	Неолит-железный век	Тулунский район
19	Стоянка Шерагуль	Железный век	Тулунский район

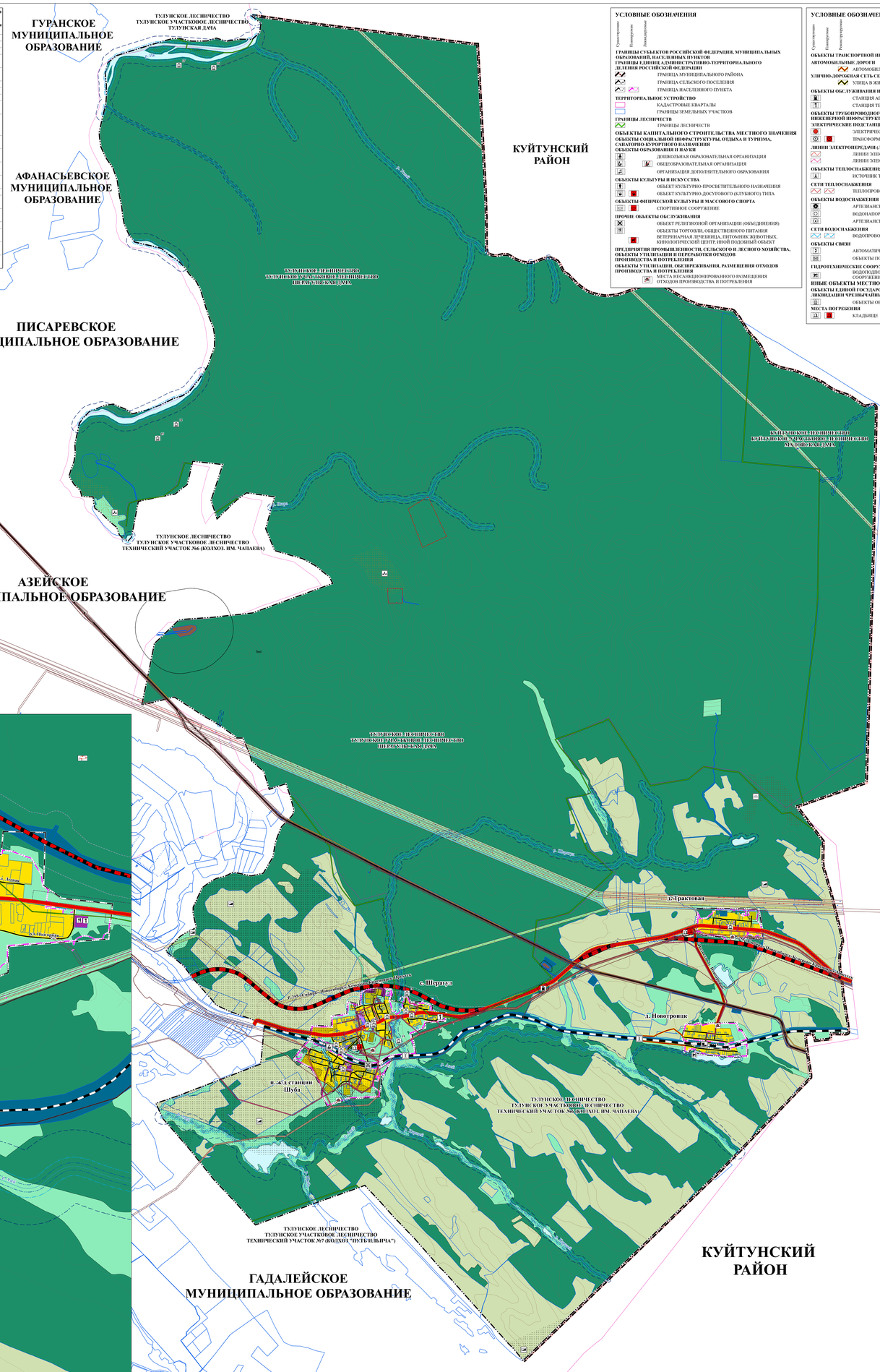

УСЛОВНЫЕ ОБОЗНАЧЕНИЯ

Существующее | Планируемое | Расчетное

ГРАНИЦЫ СУБЪЕКТОВ РОССИЙСКОЙ ФЕДЕРАЦИИ, МУНИЦИПАЛЬНЫХ ОБРАЗОВАНИЙ, НАСЕЛЕННЫХ ПУНКТОВ
ГРАНИЦЫ ЕДИНИЦ АДМИНИСТРАТИВНО-ТЕРРИТОРИАЛЬНОГО ДЕЛЕНИЯ РОССИЙСКОЙ ФЕДЕРАЦИИ
- ГРАНИЦА МУНИЦИПАЛЬНОГО РАЙОНА
- ГРАНИЦА СЕЛЬСКОГО ПОСЕЛЕНИЯ
- ГРАНИЦА НАСЕЛЕННОГО ПУНКТА

ТЕРРИТОРИАЛЬНОЕ УСТРОЙСТВО
- КАДАСТРОВЫЕ КВАРТАЛЫ
- ГРАНИЦЫ ЗЕМЕЛЬНЫХ УЧАСТКОВ

ГРАНИЦЫ ЛЕСНИЧЕСТВ
- ГРАНИЦЫ ЛЕСНИЧЕСТВ

ОБЬЕКТЫ КАПИТАЛЬНОГО СТРОИТЕЛЬСТВА МЕСТНОГО ЗНАЧЕНИЯ
ОБЬЕКТЫ СОЦИАЛЬНОЙ ИНФРАСТРУКТУРЫ, ОТДЫХА И ТУРИЗМА, САНАТОРНО-КУРОРТНОГО НАЗНАЧЕНИЯ
ОБЬЕКТЫ ОБРАЗОВАНИЯ И НАУКИ
- ДОШКОЛЬНАЯ ОБРАЗОВАТЕЛЬНАЯ ОРГАНИЗАЦИЯ
- ОБЩЕОБРАЗОВАТЕЛЬНАЯ ОРГАНИЗАЦИЯ
- ОРГАНИЗАЦИЯ ДОПОЛНИТЕЛЬНОГО ОБРАЗОВАНИЯ

ОБЬЕКТЫ КУЛЬТУРЫ И ИСКУССТВА
- ОБЬЕКТ КУЛЬТУРНО-ПРОСВЕТИТЕЛЬСКОГО НАЗНАЧЕНИЯ
- ОБЬЕКТ КУЛЬТУРНО-ДОСУГОВОГО (КЛУБНОГО) ТИПА

ОБЬЕКТЫ ФИЗИЧЕСКОЙ КУЛЬТУРЫ И МАССОВОГО СПОРТА
- СПОРТИВНОЕ СООРУЖЕНИЕ

ПРОЧИЕ ОБЬЕКТЫ ОБСЛУЖИВАНИЯ
- ОБЬЕКТ РЕЛИГИОЗНОЙ ОРГАНИЗАЦИИ (ОБЬЕДИННЯЯ)
- ОБЬЕКТЫ ТОРГОВЛИ, ОБЩЕСТВЕННОГО ПИТАНИЯ ВЕТЕРИНАРНАЯ ЛЕЧЕБНИЦА, ПИТОМНИК ЖИВОТНЫХ, КИНОЛОГИЧЕСКИЙ ЦЕНТР, ИНОЙ ПОДОБНЫЙ ОБЬЕКТ

ПРЕДПРИЯТИЯ ПРОМЫШЛЕННОСТИ, СЕЛЬСКОГО И ЛЕСНОГО ХОЗЯЙСТВА, ОБЬЕКТЫ УТИЛИЗАЦИИ И ПЕРЕРАБОТКИ ОТХОДОВ ПРОИЗВОДСТВА И ПОТРЕБЛЕНИЯ
ОБЬЕКТЫ УТИЛИЗАЦИИ, ОБЕЗВРЕЖИВАНИЯ, РАЗМЕЩЕНИЯ ОТХОДОВ ПРОИЗВОДСТВА И ПОТРЕБЛЕНИЯ
- МЕСТА НЕСАНКЦИОНИРОВАННОГО РАЗМЕЩЕНИЯ ОТХОДОВ ПРОИЗВОДСТВА И ПОТРЕБЛЕНИЯ

УСЛОВНЫЕ ОБОЗНАЧЕНИЯ

Существующее | Планируемое | Расчетное

ОБЬЕКТЫ ТРАНСПОРТНОЙ ИНФРАСТРУКТУРЫ
АВТОМОБИЛЬНЫЕ ДОРОГИ
- АВТОМОБИЛЬНЫЕ ДОРОГИ МЕСТНОГО ЗНАЧЕНИЯ

УЛИЧНО-ДОРОЖНАЯ СЕТЬ СЕЛЬСКОГО НАСЕЛЕННОГО ПУНКТА
- УЛИЦА В ЖИЛОЙ ЗАСТРОЙКЕ

ОБЬЕКТЫ ОБСЛУЖИВАНИЯ И ХРАНЕНИЯ АВТОМОБИЛЬНОГО ТРАНСПОРТА
- СТАНЦИЯ АВТОЗАПРАВОЧНАЯ
- СТАНЦИЯ ТЕХНИЧЕСКОГО ОБСЛУЖИВАНИЯ

ОБЬЕКТЫ ТРУБОПРОВОДНОГО ТРАНСПОРТА И ИНЖЕНЕРНОЙ ИНФРАСТРУКТУРЫ
ЭЛЕКТРИЧЕСКИЕ ПОДСТАНЦИИ
- ЭЛЕКТРИЧЕСКАЯ ПОДСТАНЦИЯ 35 КВ
- ТРАНСФОРМАТОРНАЯ ПОДСТАНЦИЯ (ТП)

ЛИНИИ ЭЛЕКТРОПЕРЕДАЧИ (ЛЭП)
- ЛИНИИ ЭЛЕКТРОПЕРЕДАЧИ 35 КВ
- ЛИНИИ ЭЛЕКТРОПЕРЕДАЧИ 10 КВ

ОБЬЕКТЫ ТЕПЛОСНАБЖЕНИЯ
- ИСТОЧНИК ТЕПЛОВОЙ ЭНЕРГИИ

СЕТИ ТЕПЛОСНАБЖЕНИЯ
- ТЕПЛОПРОВОД РАСПРЕДЕЛИТЕЛЬНЫЙ (КВАРТАЛЬНЫЙ)

ОБЬЕКТЫ ВОДОСНАБЖЕНИЯ
- АРТЕЗИАНСКАЯ СКВАЖИНА
- ВОДОНАПОРНАЯ БАШНЯ
- АРТЕЗИАНСКАЯ СКВАЖИНА

СЕТИ ВОДОСНАБЖЕНИЯ
- ВОДОПРОВОД

ОБЬЕКТЫ СВЯЗИ
- АВТОМАТИЧЕСКАЯ ТЕЛЕФОННАЯ СТАНЦИЯ
- ОБЬЕКТЫ ПОЧТОВОЙ СВЯЗИ

ГИДРОТЕХНИЧЕСКИЕ СООРУЖЕНИЯ
- ВОДООПОДОРНЫЕ И ВОДОНАПОРНЫЕ ГИДРОТЕХНИЧЕСКИЕ СООРУЖЕНИЯ

ИНЫЕ ОБЬЕКТЫ МЕСТНОГО ЗНАЧЕНИЯ
ОБЬЕКТЫ ЕДИНОЙ ГОСУДАРСТВЕННОЙ СИСТЕМЫ ПРЕДУПРЕЖДЕНИЯ И ЛИКВИДАЦИИ ЧРЕЗВЫЧАЙНЫХ СИТУАЦИЙ
- ОБЬЕКТЫ ОБЕСПЕЧЕНИЯ ПОЖАРНОЙ БЕЗОПАСНОСТИ

МЕСТА ПОГРЕБЕНИЯ
- КЛАДБИЩЕ

УСЛОВНЫЕ ОБОЗНАЧЕНИЯ

Существующее | Планируемое | Расчетное

ОБЬЕКТЫ КАПИТАЛЬНОГО СТРОИТЕЛЬСТВА РЕГИОНАЛЬНОГО ЗНАЧЕНИЯ
ОБЬЕКТЫ СОЦИАЛЬНОЙ ИНФРАСТРУКТУРЫ, ОТДЫХА И ТУРИЗМА, САНАТОРНО-КУРОРТНОГО НАЗНАЧЕНИЯ
ОБЬЕКТЫ ЗДРАВООХРАНЕНИЯ
- ЛЕЧЕБНО-ПРОФИЛАКТИЧЕСКАЯ МЕДИЦИНСКАЯ ОРГАНИЗАЦИЯ (КРОМЕ САНАТОРНО-КУРОРТНОЙ), ОКАЗЫВАЮЩАЯ МЕДИЦИНСКУЮ ПОМОЩЬ В СТАЦИОНАРНЫХ УСЛОВИЯХ, ЕЕ СТРУКТУРНОЕ ПОДРАЗДЕЛЕНИЕ
- ОБОСОБЛЕННОЕ СТРУКТУРНОЕ ПОДРАЗДЕЛЕНИЕ МЕДИЦИНСКОЙ ОРГАНИЗАЦИИ, ОКАЗЫВАЮЩЕЙ ПЕРВИЧНУЮ МЕДИКО-САНИТАРНУЮ ПОМОЩЬ

ОБЬЕКТЫ ТРАНСПОРТНОЙ ИНФРАСТРУКТУРЫ
АВТОМОБИЛЬНЫЕ ДОРОГИ
- АВТОМОБИЛЬНЫЕ ДОРОГИ РЕГИОНАЛЬНОГО ИЛИ МЕЖМУНИЦИПАЛЬНОГО ЗНАЧЕНИЯ

ОБЬЕКТЫ ТРУБОПРОВОДНОГО ТРАНСПОРТА И ИНЖЕНЕРНОЙ ИНФРАСТРУКТУРЫ
ЛИНИИ ЭЛЕКТРОПЕРЕДАЧИ (ЛЭП)
- ЛИНИИ ЭЛЕКТРОПЕРЕДАЧИ 110 КВ

МАГИСТРАЛЬНЫЕ ТРУБОПРОВОДЫ ДЛЯ ТРАНСПОРТИРОВКИ ЖИДКИХ И ГАЗООБРАЗНЫХ УГЛЕВОДОРОДОВ
- МАГИСТРАЛЬНЫЙ НЕФТЕПРОВОД

ИНЫЕ ОБЬЕКТЫ РЕГИОНАЛЬНОГО ЗНАЧЕНИЯ
ОБЬЕКТЫ ЕДИНОЙ ГОСУДАРСТВЕННОЙ СИСТЕМЫ ПРЕДУПРЕЖДЕНИЯ И ЛИКВИДАЦИИ ЧРЕЗВЫЧАЙНЫХ СИТУАЦИЙ
- ОБЬЕКТЫ ОБЕСПЕЧЕНИЯ ПОЖАРНОЙ БЕЗОПАСНОСТИ

ТЕРРИТОРИИ ОБЬЕКТОВ КУЛЬТУРНОГО НАСЛЕДИЯ
ОБЬЕКТЫ КУЛЬТУРНОГО НАСЛЕДИЯ (ОКН)
- ПАМЯТНИК

МЕСТОРОЖДЕНИЯ И ПРОЯВЛЕНИЯ ПОЛЕЗНЫХ ИСКОПАЕМЫХ
УЧАСТКИ НЕДР, ПРЕДОСТАВЛЕННЫХ ДЛЯ ДОБЫЧИ ПОЛЕЗНЫХ ИСКОПАЕМЫХ, А ТАКЖЕ В ЦЕЛЯХ, НЕ СВЯЗАННЫХ С ИХ ДОБЫЧЕЙ
- ЛИЦЕНЗИОННЫЕ УЧАСТКИ

МЕСТОРОЖДЕНИЯ И ПРОЯВЛЕНИЯ ПОЛЕЗНЫХ ИСКОПАЕМЫХ
- МЕСТОРОЖДЕНИЯ УГЛЕЙ И ГОРЮЧИХ СЛАНЦЕВ
- МЕСТОРОЖДЕНИЯ ТОРФА И САПРОПЕЛЯ
- МЕСТОРОЖДЕНИЯ НЕМЕТАЛЛИЧЕСКИХ ПОЛЕЗНЫХ ИСКОПАЕМЫХ

МЕСТОРОЖДЕНИЯ И ПРОЯВЛЕНИЯ ПОЛЕЗНЫХ ИСКОПАЕМЫХ
- МЕСТОРОЖДЕНИЯ УГЛЕЙ И ГОРЮЧИХ СЛАНЦЕВ
- МЕСТОРОЖДЕНИЯ ТОРФА И САПРОПЕЛЯ
- МЕСТОРОЖДЕНИЯ НЕМЕТАЛЛИЧЕСКИХ ПОЛЕЗНЫХ ИСКОПАЕМЫХ

Существующее | Планируемое | Расчетное

ОБЬЕКТЫ КАПИТАЛЬНОГО СТРОИТЕЛЬСТВА ФЕДЕРАЛЬНОГО ЗНАЧЕНИЯ
ОБЬЕКТЫ ТРАНСПОРТНОЙ ИНФРАСТРУКТУРЫ
ЖЕЛЕЗНОДОРОЖНЫЕ ПУТИ
- ЖЕЛЕЗНОДОРОЖНЫЙ ПУТЬ ОБЩЕГО ПОЛЬЗОВАНИЯ
- ЖЕЛЕЗНОДОРОЖНЫЙ ПУТЬ НЕОБЩЕГО ПОЛЬЗОВАНИЯ

ОБЬЕКТЫ ЖЕЛЕЗНОДОРОЖНОГО ТРАНСПОРТА
- ЖЕЛЕЗНОДОРОЖНАЯ СТАНЦИЯ
- ОСТАНОВОЧНЫЙ ПАССАЖИРСКИЙ ЖЕЛЕЗНОДОРОЖНЫЙ ПУНКТ

АВТОМОБИЛЬНЫЕ ДОРОГИ
- АВТОМОБИЛЬНЫЕ ДОРОГИ ФЕДЕРАЛЬНОГО ЗНАЧЕНИЯ

ИСКУССТВЕННЫЕ ДОРОЖНЫЕ СООРУЖЕНИЯ
- МОСТОВОЕ СООРУЖЕНИЕ
- ОСТАНОВОЧНЫЙ ПАССАЖИРСКИЙ ЖЕЛЕЗНОДОРОЖНЫЙ ПУНКТ

ОБЬЕКТЫ ТРУБОПРОВОДНОГО ТРАНСПОРТА И ИНЖЕНЕРНОЙ ИНФРАСТРУКТУРЫ
ЛИНИИ ЭЛЕКТРОПЕРЕДАЧИ (ЛЭП)
- ЛИНИИ ЭЛЕКТРОПЕРЕДАЧИ 500 КВ
- ЛИНИИ ЭЛЕКТРОПЕРЕДАЧИ 220 КВ
- ЛИНИИ ЭЛЕКТРОПЕРЕДАЧИ 6 КВ

СЕТИ ЭЛЕКТРОСВЯЗИ
- ЛИНИЯ СВЯЗИ

Существующее | Планируемое

ЗОНЫ С ОСОБЫМИ УСЛОВИЯМИ ИСПОЛЬЗОВАНИЯ ТЕРРИТОРИЙ
САНИТАРНО-ЗАЩИТНАЯ ЗОНА
- САНИТАРНО-ЗАЩИТНАЯ ЗОНА ПРЕДПРИЯТИЙ, СООРУЖЕНИЙ И ИНЫХ ОБЬЕКТОВ

ОХРАННАЯ ЗОНА ИНЖЕНЕРНЫХ КОММУНИКАЦИЙ
- ОХРАННАЯ ЗОНА НЕФТЕПРОВОДОВ
- ОХРАННАЯ ЗОНА ОБЬЕКТОВ ЭЛЕКТРОСЕТЕВОГО ХОЗЯЙСТВА (ВДОЛЬ ЛИНИЙ ЭЛЕКТРОПЕРЕДАЧИ, ВОКРУГ ПОДСТАНЦИЙ)
- ОХРАННАЯ ЗОНА ЛИНИЙ И СООРУЖЕНИЙ СВЯЗИ
- ОХРАННАЯ ЗОНА ТЕПЛОВЫХ СЕТЕЙ

ЗОНЫ САНИТАРНОЙ ОХРАНЫ ИСТОЧНИКОВ ПИТЬЕВОГО И ХОЗЯЙСТВЕННО-БЫТОВОГО ВОДОСНАБЖЕНИЯ И ВОДОПРОВОДОВ ПИТЬЕВОГО НАЗНАЧЕНИЯ
- ПЕРВЫЙ ПОЯС ЗОНЫ САНИТАРНОЙ ОХРАНЫ ИСТОЧНИКА ВОДОСНАБЖЕНИЯ
- ВТОРОЙ ПОЯС ЗОНЫ САНИТАРНОЙ ОХРАНЫ ИСТОЧНИКА ВОДОСНАБЖЕНИЯ
- ТРЕТИЙ ПОЯС ЗОНЫ САНИТАРНОЙ ОХРАНЫ ИСТОЧНИКА ВОДОСНАБЖЕНИЯ
- САНИТАРНО-ЗАЩИТНАЯ ПОЛОСА ВОДОВОДОВ

ВОДООХРАННЫЕ ЗОНЫ
- ВОДООХРАННАЯ ЗОНА

ПРИБРЕЖНЫЕ ЗАЩИТНЫЕ ПОЛОСЫ
- ПРИБРЕЖНАЯ ЗАЩИТНАЯ ПОЛОСА

БЕРЕГОВЫЕ ПОЛОСЫ
- БЕРЕГОВАЯ ПОЛОСА

ИНЫЕ ЗОНЫ С ОСОБЫМИ УСЛОВИЯМИ ИСПОЛЬЗОВАНИЯ
- ПРИДОРОЖНАЯ ПОЛОСА

ФУНКЦИОНАЛЬНЫЕ ЗОНЫ
ЖИЛЫЕ ЗОНЫ
- ЗОНА ЗАСТРОЙКИ ИНДИВИДУАЛЬНЫМИ ЖИЛЫМИ ДОМАМИ

ОБЩЕСТВЕННО-ДЕЛОВЫЕ ЗОНЫ
- МНОГОФУНКЦИОНАЛЬНАЯ ОБЩЕСТВЕННО-ДЕЛОВАЯ ЗОНА
- ЗОНА СПЕЦИАЛИЗИРОВАННОЙ ОБЩЕСТВЕННОЙ ЗАСТРОЙКИ

ПРОИЗВОДСТВЕННЫЕ ЗОНЫ, ЗОНЫ ИНЖЕНЕРНОЙ И ТРАНСПОРТНОЙ ИНФРАСТРУКТУР
- ПРОИЗВОДСТВЕННАЯ ЗОНА
- КОММУНАЛЬНО-СКЛАДСКАЯ ЗОНА
- ЗОНА ИНЖЕНЕРНОЙ ИНФРАСТРУКТУРЫ
- ЗОНА ТРАНСПОРТНОЙ ИНФРАСТРУКТУРЫ

ЗОНЫ СЕЛЬСКОХОЗЯЙСТВЕННОГО ИСПОЛЬЗОВАНИЯ
- ЗОНА СЕЛЬСКОХОЗЯЙСТВЕННЫХ УГОДИЙ
- ПРОИЗВОДСТВЕННАЯ ЗОНА СЕЛЬСКОХОЗЯЙСТВЕННЫХ ПРЕДПРИЯТИЙ

ЗОНЫ РЕКРЕАЦИОННОГО НАЗНАЧЕНИЯ
- ЗОНА ОЗЕЛЕНЕННЫХ ТЕРРИТОРИЙ ОБЩЕГО ПОЛЬЗОВАНИЯ (ЛЕСОПАРКИ, ПАРКИ, САДЫ, СКВЕРЫ, БУЛЬВАРЫ, ГОРОДСКИЕ ЛЕСА)
- ЗОНА ЛЕСОВ

ЗОНЫ СПЕЦИАЛЬНОГО НАЗНАЧЕНИЯ
- ЗОНА КЛАДБИЩ
- ЗОНА РЕЖИМНЫХ ТЕРРИТОРИЙ
- ЗОНА АКВАТОРИЙ
- ИНЫЕ ЗОНЫ

ПРИРОДНЫЕ ОБЬЕКТЫ
ПОВЕРХНОСТНЫЕ ВОДНЫЕ ОБЬЕКТЫ
- ВОДОТОК (РЕКА, РУЧЕЙ, КАНАЛ)

РЕЛЬЕФ
- РЕЛЬЕФ

ИНЫЕ ОБЬЕКТЫ МЕСТНОГО ЗНАЧЕНИЯ *
ОБЬЕКТЫ ЕДИНОЙ ГОСУДАРСТВЕННОЙ СИСТЕМЫ ПРЕДУПРЕЖДЕНИЯ И ЛИКВИДАЦИИ ЧРЕЗВЫЧАЙНЫХ СИТУАЦИЙ
- ЗАБОР ВОДЫ ДЛЯ ПОЖАРОТУШЕНИЯ
- ПОЖАРНЫЙ РЕЗЕРВУАР
- ЕСТЕСТВЕННЫЙ ИСТОЧНИК ЗАБОРА ВОДЫ ДЛЯ ПОЖАРОТУШЕНИЯ

ИНЫЕ ОБЬЕКТЫ РЕГИОНАЛЬНОГО ЗНАЧЕНИЯ
ОБЬЕКТЫ ЕДИНОЙ ГОСУДАРСТВЕННОЙ СИСТЕМЫ ПРЕДУПРЕЖДЕНИЯ И ЛИКВИДАЦИИ ЧРЕЗВЫЧАЙНЫХ СИТУАЦИЙ
- ПОЖАРНАЯ ЧАСТЬ
- ПРИЕМНЫЙ ЭВАКУАЦИОННЫЙ ПУНКТ
- ПРИЕМНЫЙ ПУНКТ ВРЕМЕННОГО РАЗМЕЩЕНИЯ
- ОБЬЕКТ ОПОВЕЩЕНИЯ

ТЕРРИТОРИИ, ПОДВЕРЖЕННЫЕ РИСКУ ВОЗНИКНОВЕНИЯ ЧС ТЕХНОГЕННОГО ХАРАКТЕРА
- ВЗРЫВОПОЖАРООПАСНЫЙ ОБЬЕКТ
- ТЕРРИТОРИЯ, ПОДВЕРЖЕННАЯ РИСКУ ВОЗНИКНОВЕНИЯ ЧС ТЕХНОГЕННОГО ХАРАКТЕРА

ТЕРРИТОРИИ, ПОДВЕРЖЕННЫЕ РИСКУ ВОЗНИКНОВЕНИЯ ЧС ПРИРОДНОГО ХАРАКТЕРА
- ОЧАГ ВОЗНИКНОВЕНИЯ ЛЕСНОГО ПОЖАРА (С НАПРАВЛЕНИЕМ РАСПРОСТРАНЕНИЯ)

**Примечание - в соответствии с МИНИСТЕРСТВО РЕГИОНАЛЬНОГО РАЗВИТИЯ РОССИЙСКОЙ ФЕДЕРАЦИИ ПРИКАЗ от 28.01.2011 года N 24/ГС Утверждены Методические рекомендации по разработке проектов генеральных планов поселений и городских округов. Раздел "Перечень основных факторов риска возникновения чрезвычайных ситуаций природного и техногенного характера" - рекомендуется использовать в соответствии с ГОСТ Р 42.0.03-2010. Гражданская оборона ПРАВИЛА НАНЕСЕНИЯ НА КАРТЫ ПРОГНОЗИРОВАНИЯ И СЛЕДИВШИХСЯ ОБСТАНОВОК ПРИ ВЕДЕНИИ ВОЕННЫХ КОНФЛИКТОВ И ЧРЕЗВЫЧАЙНЫХ СИТУАЦИЙ ПРИРОДНОГО И ТЕХНОГЕННОГО ХАРАКТЕРА*

							343.20-пзз(ПЗ).ОМ.КР		
Изм.	Кол.уч.	Лист	№ док.	Подпись	Дата	ПРОЕКТ ВНЕСЕНИЯ ИЗМЕНЕНИЙ В ГЕНЕРАЛЬНЫЙ ПЛАН ШЕРАГУЛЬСКОГО МУНИЦИПАЛЬНОГО ОБРАЗОВАНИЯ ТУЛУНСКОГО РАЙОНА ИРКУТСКОЙ ОБЛАСТИ			
Гл. Инженер		Трусова М.В.			06.21				
Гл. архитектор		Шуткина А.А.			06.21	КОПИЛА ПО ОБОСНОВАНИЮ		Стадия	Лист	Листов
Архитектор		Дмитриенко Е.С.			06.21			3		3
Вед. Инженер		Сергеева Т.В.			06.21	КАРТА ТЕРРИТОРИЙ, ПОДВЕРЖЕННЫХ РИСКУ ВОЗНИКНОВЕНИЯ ЧРЕЗВЫЧАЙНЫХ СИТУАЦИЙ ПРИРОДНОГО И ТЕХНОГЕННОГО ХАРАКТЕРА М 1:25000. М 1:5000			
Инженер-геодезист		Шаповалова Н.А.			06.21		ООО "ПЗМ "Мастер-План"		